

KRAJ:	Plzeňský kraj	
KATASTRÁLNÍ ÚZEMÍ:	Vítkov	Tachov

## II/198 PLANÁ - TACHOV

**TACHOV** ➡

# PLANÁ

SKLONOVÉ POMĚRY:

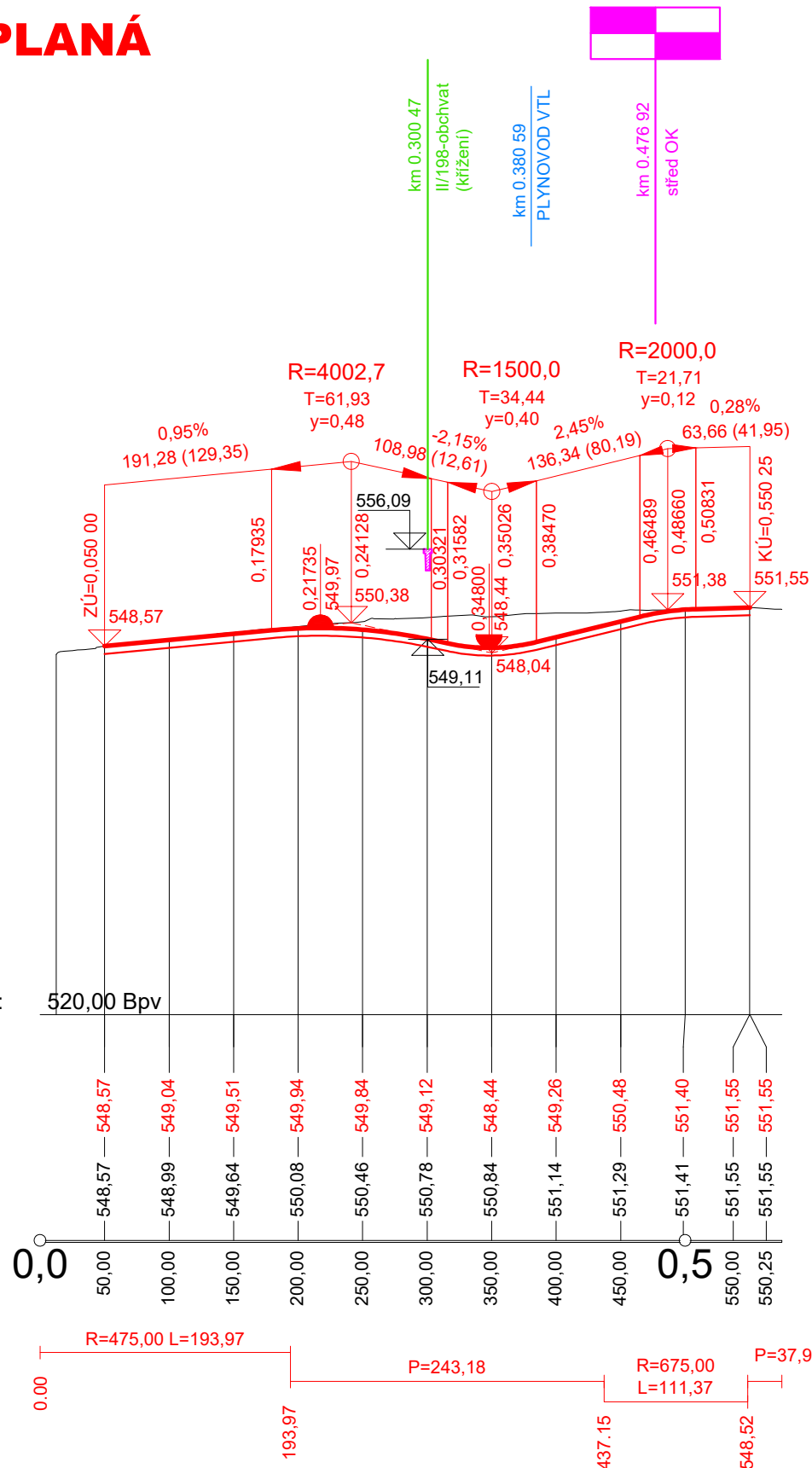
SROVNÁVACÍ ROVINA:

KÓTY NIVELETY:

KÓTY TERÉNU:

STANIČENÍ:

SMĚROVÉ POMĚRY:



KRAJ: Plzeňský kraj

KATASTRÁLNÍ ÚZEMÍ: Vítkov Tachov

## II/198 RAMPA OBCHVAT - OK

**TACHOV** ➡

# OBCHVAT

SKLONOVÉ POMĚRY:

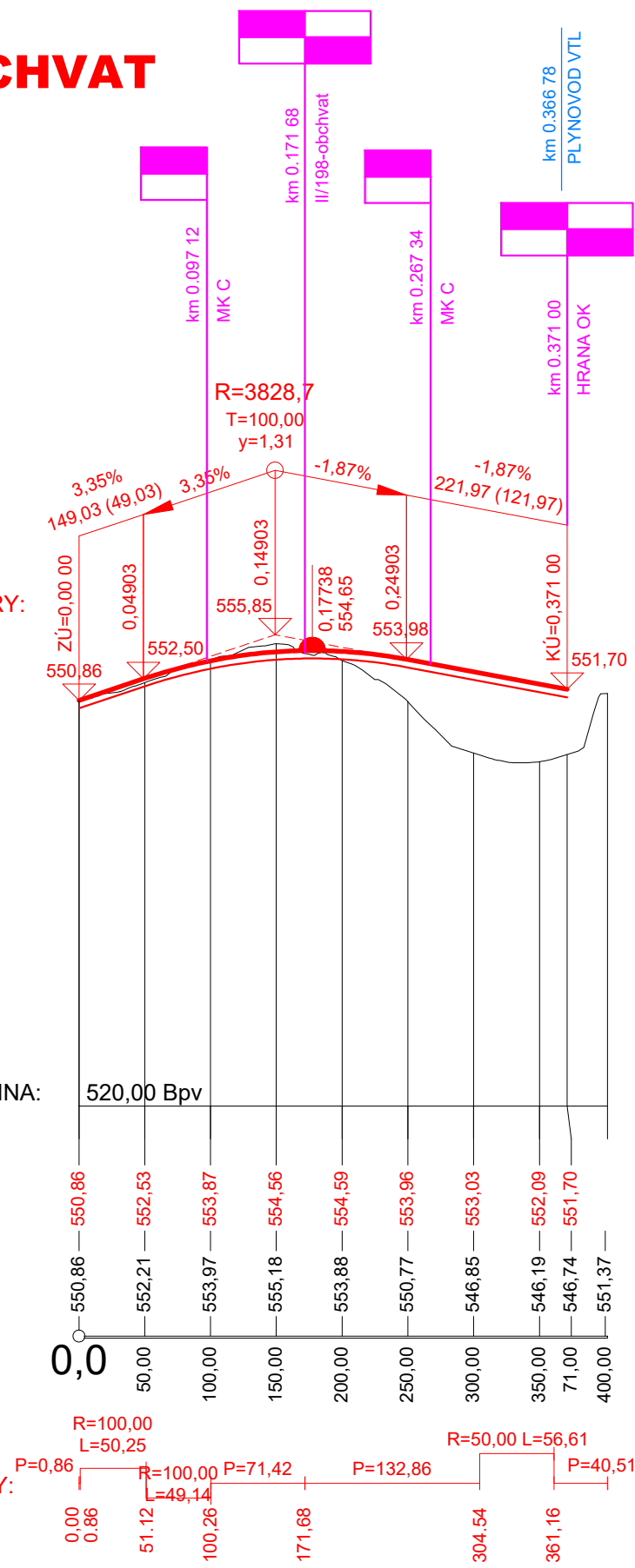
SROVNÁVACÍ ROVINA:

KÓTY NIVELETY:

KÓTY TERÉNU:





STANIČENÍ:

SMĚROVÉ POMĚRY:



**D** Nedvěd s.r.o.  
**PROJEKT PLZEŇ, PROJEKTOVÁ KANCELÁŘ**

KOTEROVSKÁ 177, 326 00 PLZEŇ

VED.PROJEKTU  Ing. Václav MAŠEK		ODP.PROJEKTANT  Ing. Karel NEDVĚD		PROJEKTANT  Ing. Václav MAŠEK		RAŽÍTKO  Nedvěd s.r.o. <b>DPROJEKT PLZEŇ</b> 326 00 PLZEŇ, Koterovská 177 tel.: 377 483 321-9, www.dprojekt.cz IČ 26388791, DIČ CZ26388791			
KRAJ: PLZEŇSKÝ		OBEC: TACHOV							
OBJEDNATEL: SÚS PK									
<h2>II/198 TACHOV – OBCHVAT</h2> <p>aktualizace studie technického řešení z roku 2007</p>						SOUBOR		B.4.-TC-obchvat-2020-PP.dwg	
						DATUM		10/2020	
						STUPEŇ		STUDIE	
<h3>B. VÝKRESY</h3> <p>PODÉLNÉ PROFILY - II/198 PLANÁ - TACHOV - OBCHVAT</p>						ZMĚNA Č.			
						MĚŘÍTKO		PŘÍLOHA / PARÉ	
						1:5 000 / 500		<b>B.4.c.</b>	